

«СОГЛАСОВАНО»

Руководитель
Исполнительного комитета
Чистопольского муниципального
района
Э.Р. Хасанов
« 2021 г.

«СОГЛАСОВАНО»

Начальник
ОГИБДД ОМВД РФ по
Чистопольскому району РТ
Валиуллин И.И.
« » г.

«УТВЕРЖДАЮ»

Директор
МБОУ «СОШ №1»
Чистопольского
муниципального района
Н.Н. Исламова
«15» сентября 2021 г.

ПАСПОРТ

дорожной безопасности
Муниципального бюджетного общеобразовательного учреждения
«Средняя общеобразовательная школа № 1»
Чистопольского муниципального района
Республики Татарстан

ОБЩИЕ СВЕДЕНИЯ

Муниципальное бюджетное общеобразовательное учреждение
(Полное наименование образовательной организации)
«Средняя общеобразовательная школа №1»

Тип образовательной организации общеобразовательное учреждение

Юридический адрес: 422980, Республика Татарстан, Чистопольский район,
г.Чистополь, ул.Ленина, д.62

Фактический адрес : 422980, Республика Татарстан, Чистопольский район,
г.Чистополь, ул.Ленина, д.62

Руководители образовательной организации:

Директор Ислямова Неля Николаевна 5-34-21
(фамилия, имя, отчество) *(телефон)*

Заместитель директора
по учебной работе Билалова Ирина Станиславовна 5-35-76
(фамилия, имя, отчество) *(телефон)*

Заместитель директора
по воспитательной работе Шестакова Татьяна Николаевна 5-35-76
(фамилия, имя, отчество) *(телефон)*

Ответственные работники муниципального
органа образования: заместитель начальника по воспитательной работе
МКУ «Управление образования Исполнительного комитета Гатауллина Гузель
Вильсуровна
8(84342)54190

Ответственные от Инспектор пропаганды Хаматшин Айрат Илсурович
Госавтоинспекции ОГИБДД МВД России
по Чистопольскому району

Ответственные работники руководитель отряда ЮИД «Клаксон»
за мероприятия по профилактике Батуева Ольга Львовна 5-35-76
детского травматизма

Руководитель или ответственный работник

дорожно-эксплуатационной организации,
осуществляющей содержание улично-дорожной
сети (УДС) Рахимов Ильдар Фаилович

(84342) 5-33-68

Руководитель или ответственный работник
дорожно -эксплуатационной организации,
осуществляющей содержание
технических средств организации
дорожного движения (ТСОДД)

Рахимов Ильдар Фаилович (84342) 5-33-68

Количество учащихся 818 человек

Наличие уголка по БДД имеется

Наличие класса по БДД не имеется

Наличие автогородка (площадки) по БДД не имеется

Наличие автобуса в ОУ не имеется

Время занятий в ОУ:

1-ая смена: 8 час.00мин.-12 час.55мин.

2-ая смена: 13час. 30мин-18час.25мин.

Внеклассные занятия: 12 час.00мин.-20 час.00 мин.

Телефоны оперативных служб:

112-служба спасения

01-МЧС

02-Полиция

03-Скорая помощь

Содержание

I. План-схемы образовательной организации (сокращение - ОО).

1. Район расположения образовательной организации, пути движения транспортных средств и детей (обучающихся).
2. Организация дорожного движения в непосредственной близости от образовательной организации с размещением соответствующих технических средств организации дорожного движения, маршруты движения детей и расположение парковочных мест.
3. Маршруты движения организованных групп детей от образовательной организации к парку или МБОУ ДОД «ДТДиМ».
4. Пути движения транспортных средств к местам разгрузки/погрузки и рекомендуемые безопасные пути передвижения детей по территории образовательной организации.

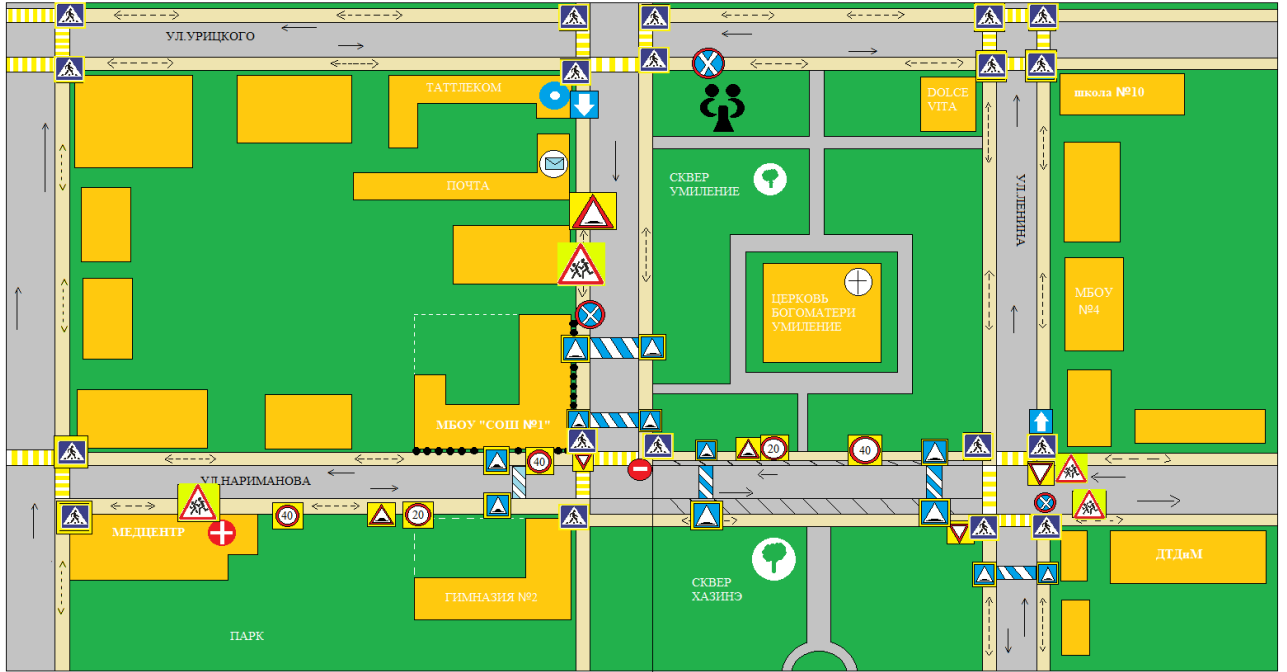
II. Информация об обеспечении безопасности перевозок детей специальным транспортным средством (автобусом).

1. Безопасное расположение остановки автобуса у образовательной организации.
2. Приложения.

План-схема пути движения транспортных средств и детей при проведении дорожных ремонтно-строительных работ вблизи образовательной организации.

I. План - схемы образовательной организации

1. Район расположения МБОУ "СОШ №1", пути движения транспортных средств и детей (обучающихся)



УСЛОВНЫЕ ОБОЗНАЧЕНИЯ

движение детей	тротуар	искусственная неровность	ограничение скорости 40	остерегайтесь детей
движение ТС	парковочные места	пешеходный переход	ограничение скорости 20	улица мёртвая
здания	въезд запрещен	искусственная неровность	металлическое ограждение	
проезжая часть		стоянка запрещена		
искусственная неровность				
пешеходный переход				

Рекомендации к составлению план-схемы района расположения образовательной организации

1. Район расположения образовательной организации определяется группой жилых домов, зданий и улично-дорожной сетью с учетом остановок общественного транспорта (выходов из станций метро), центром которого является непосредственно образовательная организация;

2. Территория, указанная на схеме, включает:

- образовательную организацию;
- стадион вне территории образовательной организации, на котором могут проводиться занятия по физической культуре (*при наличии*);
- парк, в котором могут проводиться занятия с детьми на открытом воздухе (*при наличии*);
- спортивно-оздоровительный комплекс (*при наличии*);
- жилые дома, в которых проживает большая часть детей данной образовательной организации;
- автомобильные дороги и тротуары.

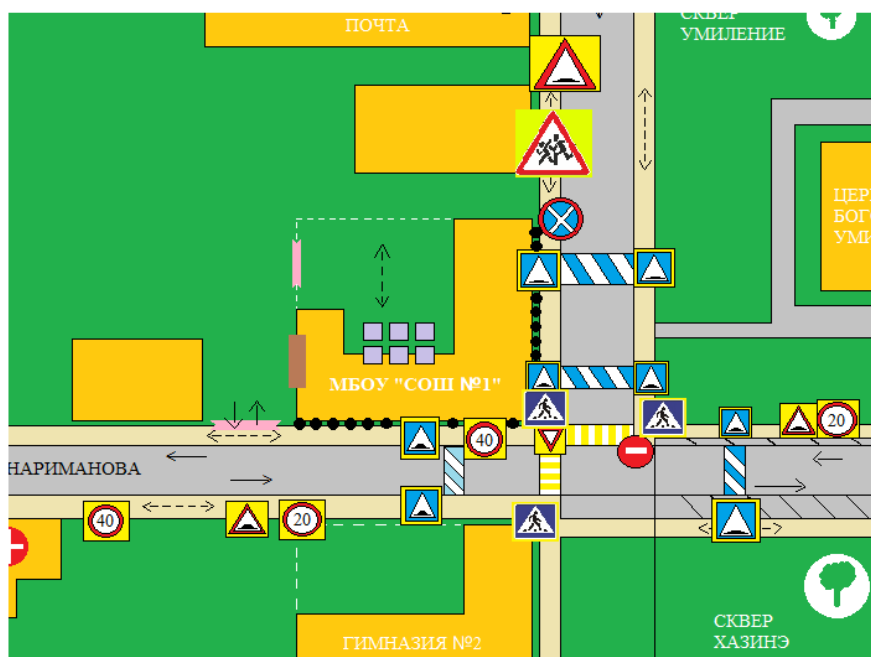
3. На схеме обозначены:

- расположение жилых домов, зданий и сооружений;
- сеть автомобильных дорог;
- пути движения транспортных средств;
- пути движения детей в/из образовательную организацию;
- опасные участки (места несанкционированных переходов на подходах к образовательной организации, места имевших место случаев дорожно-транспортных происшествий с участием детей-пешеходов и детей -велосипедистов);
- уличные (наземные - регулируемые / нерегулируемые) и внеуличные (надземные / подземные) пешеходные переходы;
- названия улиц и нумерация домов.











Схема необходима для общего представления о районе расположения образовательной организации. На схеме обозначены наиболее частые пути движения детей от дома (от отдаленных остановок маршрутных транспортных средств) к образовательной организации и обратно.

При исследовании маршрутов движения детей необходимо уделить особое внимание опасным зонам, где дети пересекают проезжие части дорог не по пешеходному переходу.

2 Схема организации дорожного движения в непосредственной близости от МБОУ "СОШ №1" с размещением соответствующих технических средств организации дорожного движения, маршрутов движения детей и расположение парковочных мест



УСЛОВНЫЕ ОБОЗНАЧЕНИЯ

<-----> движение детей	 тротуар	 выход в школьный двор
—> движение ТС	 парковочные места	
 здания	 металлическое ограждение	
 проезжая часть	 проезд	
 искусственная неровность	 место разгрузки/погрузки	
 пешеходный переход		

Рекомендации к составлению схемы организации дорожного движения в непосредственной близости от образовательной организации

1. Схема организации дорожного движения ограничена автомобильными дорогами, находящимися в непосредственной близости от образовательной организации.

2. На схеме обозначаются:

- здание образовательной организации с указанием территории, принадлежащей непосредственно образовательной организации (при наличии указать ограждение территории);

- автомобильные дороги и тротуары;

- уличные (наземные - регулируемые/нерегулируемые) и внеуличные (надземные/подземные) пешеходные переходы на подходах к образовательной организации;

- дислокация существующих дорожных знаков и дорожной разметки;

- другие технические средства организации дорожного движения;

- направление движения транспортных средств по проезжей части;

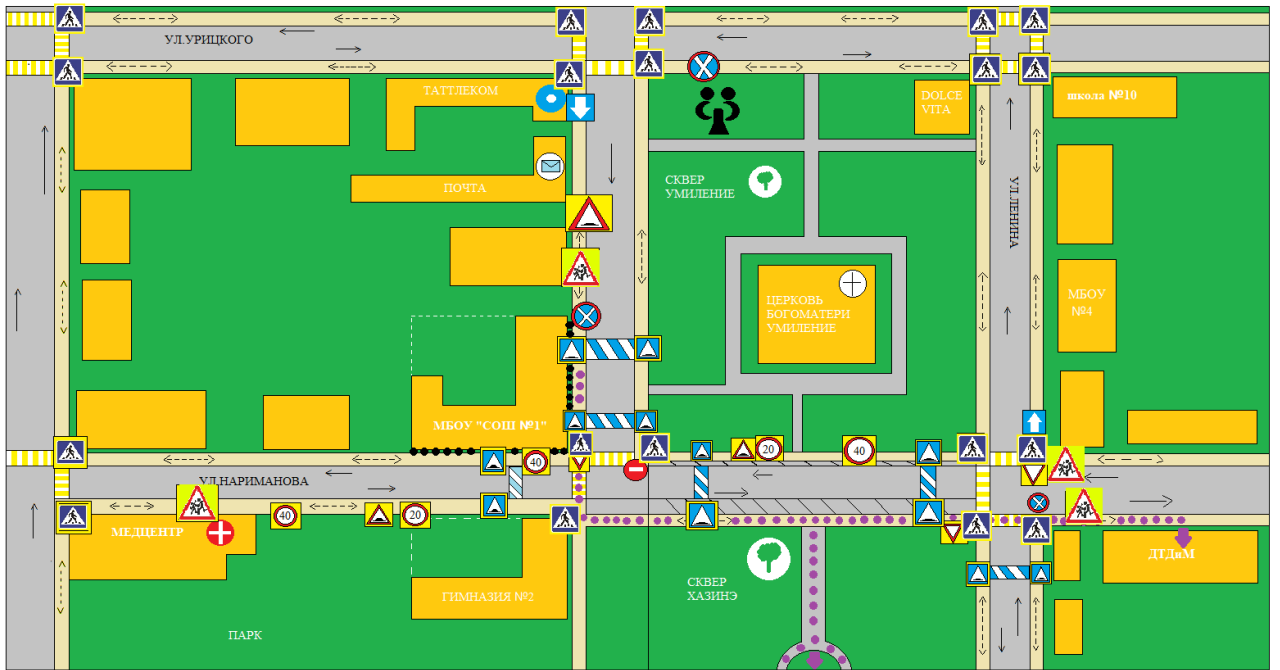
- направление безопасного маршрута движения детей.

3. На схеме указано расположение остановок маршрутных транспортных средств и безопасные маршруты движения детей от остановочного пункта к образовательной организации и обратно;

4. При наличии стоянки (парковочных мест) около образовательной организации, указывается место расположение и безопасные маршруты движения детей от парковочных мест к образовательной организации и обратно.

К схеме (в случае необходимости) должен быть приложен план мероприятий по приведению существующей организации дорожного движения к организации дорожного движения, соответствующей нормативным техническим документам, действующим в области дорожного движения, по окончании реализации которого готовится новая схем

**Маршруты движения организованных групп детей
от МБОУ "СОШ №1" к МБДОУ ДОД "ДТДиМ",
к городскому парку "Скарятинский сад"**



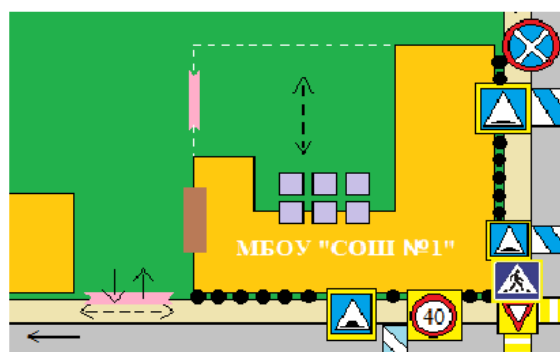
УСЛОВНЫЕ ОБОЗНАЧЕНИЯ

<-----> движение детей	тротуар	искусственная неровность	ограничение скорости 40	оживленная улица
-----> движение ТС	парковочные места	пешеходный переход	ограничение скорости 20	узкая дорога
здания	въезд запрещен	искусственная неровность	стоянка запрещена	маршрут детей
проезжая часть	искусственная неровность	металлическое ограждение		
искусственная неровность				
пешеходный переход				










Рекомендации к составлению схемы маршрутов движения организованных групп детей от образовательной организации к стадиону, парку или спортивно-оздоровительному комплексу

На схеме района расположения образовательной организации указываются безопасные маршруты движения детей от образовательной организации к стадиону, парку или спортивно-оздоровительному комплексу и обратно. Эти схемы должны использоваться преподавательским составом при организации движения групп детей к местам проведения занятий вне территории образовательной организации.

4 Пути движения транспортных средств к местам разгрузки\погрузки и рекомендуемые безопасные пути передвижения детей по территории МБОУ "СОШ №1"



УСЛОВНЫЕ ОБОЗНАЧЕНИЯ

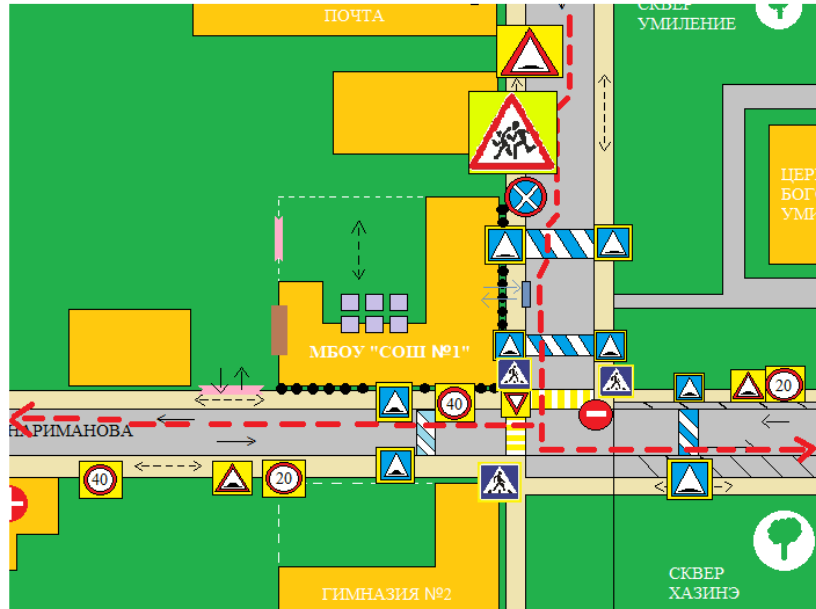
<-----> движение детей	 тротуар	 выход в школьный двор
—> движение ТС	 парковочные места	 место разгрузки\погрузки
 здания	●●●●● металлическое ограждение	 проезд
 проезжая часть	 пешеходный переход	
 искусственная неровность		

Рекомендации к составлению схемы пути движения транспортных средств к местам разгрузки/погрузки и рекомендуемые безопасные пути передвижения детей по территории образовательной организации










На схеме указывается примерная траектория движения транспортных средств на территории образовательной организации, в том числе места погрузки/разгрузки, а также безопасный маршрут движения детей во время Погрузочно-разгрузочных работ.

В целях обеспечения безопасного движения детей по территории образовательной организации необходимо исключить пересечения путей движения детей и путей движения транспортных средств.

Безопасное расположение остановки автобуса у МБОУ "СОШ №1"



УСЛОВНЫЕ ОБОЗНАЧЕНИЯ

< - - - - - >	движение детей		тротуар		выход в школьный двор
—>	движение ТС		парковочные места		место посадки/высадки детей
	здания		металлическое ограждение		движение детей
	проезжая часть		проезд		
	искусственная неровность		место разгрузки/погрузки		
	пешеходный переход				

Рекомендации к составлению схемы расположения остановки автобуса у образовательной организации

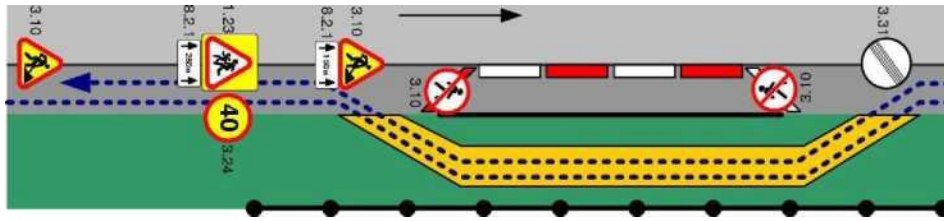
На схеме указывается подъезд в оборудованный «карман» или другое оборудованное место для посадки и высадки детей из автобуса у образовательной организации, и дальнейший путь движения автобуса по проезжей части, а также безопасный маршрут движения детей от остановки автобуса у образовательной организации.

На схеме обозначены:

- жилые дома района расположения образовательной организации;
 - здание образовательной организации;
 - ограждение территории образовательной организации (при наличии)',
- автомобильные дороги.

Приложение

План-схема пути движения транспортных средств и детей при проведении дорожных ремонтно-строительных работ вблизи образовательной организации



Рекомендации к составлению план-схемы пути движения транспортных средств и детей при проведении дорожных ремонтно-строительных работ вблизи образовательной организации

На схеме указывается место производства дорожных ремонтностроительных работ, его обустройство дорожными знаками и ограждениями, иными техническими средствами организации дорожного движения, а также безопасный маршрут' движения детей к образовательной организации с учетом изменения маршрута движения по тротуару.

На схеме обозначены:

- участок производства дорожных ремонтно-строительных работ;
- автомобильные дороги;
- тротуары;
- альтернативные пути (обходы места производства дорожных ремонтно-строительных работ пешеходами и объезды транспортными средствами);
- здание образовательной организации;
- ограждение территории образовательной организации (при наличии).